



Kementerian Pendidikan dan Kebudayaan
Direktorat Jenderal PAUD, Pendidikan Dasar, dan Pendidikan Menengah
Direktorat Pendidikan Masyarakat dan Pendidikan Khusus
Tahun 2020

Serumpun ASEAN

ILMU PENGETAHUAN SOSIAL (IPS)
PAKET A SETARA SD/MI KELAS VI



MODUL
TEMA 11





Kementerian Pendidikan dan Kebudayaan
Direktorat Jenderal PAUD, Pendidikan Dasar, dan Pendidikan Menengah
Direktorat Pendidikan Masyarakat dan Pendidikan Khusus
Tahun 2020

Serumpun ASEAN

ILMU PENGETAHUAN SOSIAL (IPS)
PAKET A SETARA SD/MI KELAS VI



MODUL
TEMA 11

- **Penulis:** Peavey Marisha, S.Pdi
- **Editor:** Dr. Samto; Dr. Subi Sudarto
Dra. Maria Listiyanti; Dra. Suci Paresti, M.Pd.; Apriyanti Wulandari, M.Pd.
- **Diterbitkan oleh:** Direktorat Pendidikan Masyarakat dan Pendidikan Khusus–Direktorat Jenderal Pendidikan Anak Usia Dini, Pendidikan Dasar, dan Pendidikan Menengah–Kementerian Pendidikan dan Kebudayaan

iv+ 48 hlm + ilustrasi + foto; 21 x 28,5 cm

Modul Dinamis: Modul ini merupakan salah satu contoh bahan ajar pendidikan kesetaraan yang berbasis pada kompetensi inti dan kompetensi dasar dan didesain sesuai kurikulum 2013. Sehingga modul ini merupakan dokumen yang bersifat dinamis dan terbuka lebar sesuai dengan kebutuhan dan kondisi daerah masing-masing, namun merujuk pada tercapainya standar kompetensi dasar.

Kata Pengantar

Pendidikan kesetaraan sebagai pendidikan alternatif memberikan layanan kepada masyarakat yang karena kondisi geografis, sosial budaya, ekonomi dan psikologis tidak berkesempatan mengikuti pendidikan dasar dan menengah di jalur pendidikan formal. Kurikulum pendidikan kesetaraan dikembangkan mengacu pada kurikulum 2013 pendidikan dasar dan menengah hasil revisi berdasarkan peraturan Mendikbud No.24 tahun 2016. Proses adaptasi kurikulum 2013 ke dalam kurikulum pendidikan kesetaraan adalah melalui proses kontekstualisasi dan fungsionalisasi dari masing-masing kompetensi dasar, sehingga peserta didik memahami makna dari setiap kompetensi yang dipelajari.

Pembelajaran pendidikan kesetaraan menggunakan prinsip flexible learning sesuai dengan karakteristik peserta didik kesetaraan. Penerapan prinsip pembelajaran tersebut menggunakan sistem pembelajaran modular dimana peserta didik memiliki kebebasan dalam penyelesaian tiap modul yang di sajikan. Konsekuensi dari sistem tersebut adalah perlunya disusun modul pembelajaran pendidikan kesetaraan yang memungkinkan peserta didik untuk belajar dan melakukan evaluasi ketuntasan secara mandiri.

Tahun 2017 Direktorat Pembinaan Pendidikan Keaksaraan dan Kesetaraan, Direktorat Jendral Pendidikan Anak Usia Dini dan Pendidikan Masyarakat mengembangkan modul pembelajaran pendidikan kesetaraan dengan melibatkan Pusat Kurikulum dan Perbukuan Kemdikbud, para akademisi, pamong belajar, guru dan tutor pendidikan kesetaraan. Modul pendidikan kesetaraan disediakan mulai paket A tingkat kompetensi 2 (kelas 4 Paket A). Sedangkan untuk peserta didik Paket A usia sekolah, modul tingkat kompetensi 1 (Paket A setara SD kelas 1-3) menggunakan buku pelajaran Sekolah Dasar kelas 1-3, karena mereka masih memerlukan banyak bimbingan guru/tutor dan belum bisa belajar secara mandiri.

Kami mengucapkan terimakasih atas partisipasi dari Pusat Kurikulum dan Perbukuan Kemdikbud, para akademisi, pamong belajar, guru, tutor pendidikan kesetaraan dan semua pihak yang telah berpartisipasi dalam penyusunan modul ini.

Jakarta, 1 Juli 2020
Plt. Direktur Jenderal



Hamid Muhammad

Daftar Isi

Kata Pengantar	iii
Daftar Isi.....	iv
Petunjuk Penggunaan Modul	1
MODUL 11 SERUMPUN ASEAN.....	1
Tujuan yang Diharapkan Setelah Mempelajari Modul	2
Pengantar Modul.....	2
UNIT 1 DERAP LANGKAH BERSAMA ASEAN	4
Uraian Materi.....	4
A. Latar Belakang Berdirinya ASEAN.....	4
B. Tujuan Berdirinya ASEAN	6
C. Negara-Negara Anggota ASEAN	7
Penugasan 1.1.....	11
Penugasan 1.2.....	12
Latihan Soal.....	14
UNIT 2 PANCA PESONA ASEAN	16
Uraian Materi.....	16
A. Letak Wilayah ASEAN	16
B. Karakteristik Asia Tenggara	18
C. Keunggulan Negara-negara ASEAN.....	20
Penugasan 2.1.....	38
Latihan Soal.....	39
Rangkuman.....	41
Saran Referensi	41
Kriteria Pindah Modul.....	42
Penilaian	43
Kompetensi Sikap Spiritual dan Sosial	46
Daftar Pustaka	47
Profil Penulis	48



SERUMPUN ASEAN

Petunjuk Penggunaan Modul

Modul 11 ini memiliki judul "SERUMPUN ASEAN". Modul ini merupakan modul IPS setara kelas VI yang terdiri dari 2 unit yaitu: 1) "Derap Langkah Bersama ASEAN" yang akan mengajak Anda untuk memahami latar belakang dan tujuan dibentuknya ASEAN serta negara-negara anggota ASEAN, 2) "Panca Pesona ASEAN". Pada unit ini Anda akan diajak untuk mengenal wilayah ASEAN dengan karakteristiknya dan mengidentifikasi 5 keunggulan yang dimiliki negara-negara ASEAN.

Untuk dapat memahami modul secara baik Anda perlu mengikuti petunjuk berikut ini.

1. Bacalah pengantar modul untuk mengetahui materi modul secara utuh.
2. Bacalah tujuan yang diharapkan setelah mempelajari modul agar Anda memperoleh gambaran mengenai arah pengembangan modul.
3. Bacalah modul secara berurutan agar memperoleh pemahaman yang utuh.
4. Lakukan semua penugasan yang ada pada modul untuk mendapatkan pemahaman mengenai materi modul dengan baik.
5. Lakukan penilaian pemahaman dengan mengisi soal-soal latihan yang disediakan di akhir modul.
6. Anda dapat melanjutkan ke modul selanjutnya apabila hasil penilaian pemahaman memiliki skor 75 atau lebih.
7. Apabila ada kesulitan untuk memahami materi modul, Anda dapat meminta bantuan teman, tutor, atau orang yang Anda anggap dapat memberikan penjelasan yang lebih baik kepada Anda.
8. Selamat membaca dan mempelajari modul

Tujuan yang Diharapkan Setelah Mempelajari Modul

Setelah mempelajari modul ini, Anda diharapkan mampu :

1. Mengidentifikasi latar belakang berdirinya ASEAN.
2. Mengidentifikasi tujuan berdirinya ASEAN sehingga memberikan motivasi untuk selalu membina kerjasama, kerukunan dan perdamaian dalam kehidupan sehari-hari.
3. Menunjukkan letak ASEAN pada peta dan menceritakan karakteristik wilayah ASEAN
4. Mengidentifikasi negara-negara anggota ASEAN dan menunjukkan pada peta dunia/ Asia Tenggara.
5. Menguraikan kondisi negara-negara anggota ASEAN dilihat dari 5 aspek :
 - Keadaan alam
 - Penduduk
 - Sumber mata pencaharian
 - Budaya
 - Hasil industri

Pengantar Modul

Pernahkan Anda berkenalan dengan seseorang yang berasal dari negara lain? atau membaca cerita tentang kehidupan orang di negara lain? Dari perkenalan atau cerita tersebut, apakah Anda menemukan satu persamaan? Misalnya, persamaan kebiasaan, karakter, sejarah, makanan khas, budaya atau kesamaan pada aspek yang lain? Persamaan yang dirasakan itu tentu dapat menumbuhkan empati dan rasa senasib.

Sebagai sebuah negara, negara kita Indonesia juga memiliki kesamaan dengan negara lain terutama negara-negara di kawasan Asia Tenggara. Kesamaan itu menumbuhkan keinginan untuk saling membantu dan bersama-sama menciptakan kawasan Asia Tenggara yang damai, aman, stabil dan sejahtera dengan membentuk sebuah organisasi yang dikenal dengan ASEAN.

Untuk mengetahui Negara mana saja yang tergabung dalam anggota ASEAN, latar belakang dan tujuan terbentuknya ASEAN serta keunggulan yang dimiliki setiap anggota ASEAN, Anda akan diajak untuk mempelajari modul “Serumpun Asean”. Modul ini terdiri dalam 2 unit yaitu :

UNIT 1 Derap Langkah Bersama ASEAN

Berdirinya ASEAN sebagai bentuk persatuan negara-negara di wilayah Asia Tenggara yang memiliki kesamaan latar belakang dan cita-cita bangsa serta merumuskan tujuan yang sama

UNIT 2 Panca Pesona ASEAN

Setiap negara anggota ASEAN memiliki keunggulan yang dapat saling memberikan manfaat satu sama lain. Keunggulan ini diceritakan dalam 5 pesona ASEAN

Uraian Materi

Disekitar kita banyak sekali kita temukan organisasi yang didirikan oleh berbagai kalangan komunitas namun kita tidak mengetahui tujuan dan latar belakang pendiriannya. Sebagai anggota masyarakat kita perlu mengetahui organisasi-organisasi yang ada disekitar dan juga organisasi yang terbentuk diluar lingkungan kitadengan latar belakang dan tujuan pendiriannya supaya kita juga dapat ikut terlibat dan berperan membangun bangsa dan negara melalui organisasi yang kita pilih.

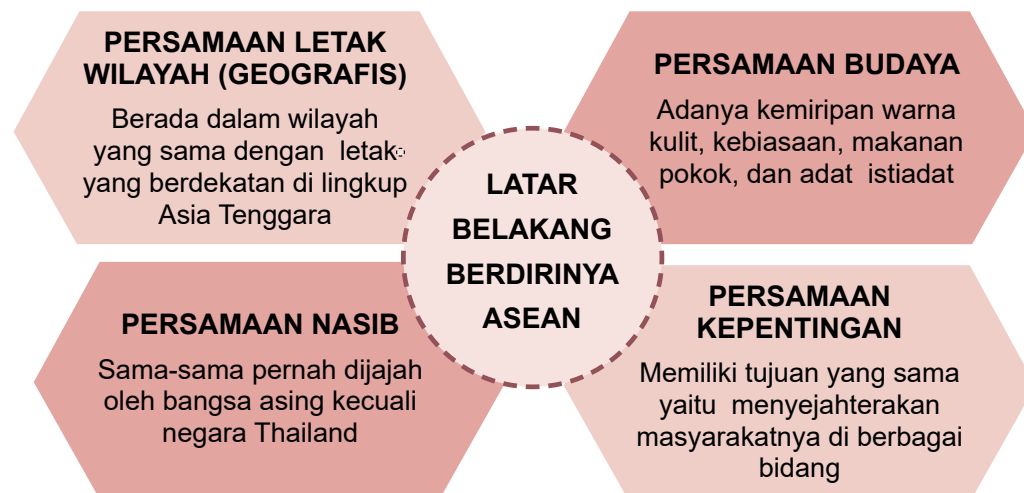
Di dalam unit ini kita akan diajak mengenal sebuah organisasi negara-negara di kawasan Asia Tenggara yang dikenal dengan ASEAN. Bagaimana latar belakang berdirinya? Apa tujuannya? Negara mana saja yang menjadi anggotanya?

Mari kita simak uraian berikut ini!

A. Latar Belakang Berdirinya ASEAN

ASEAN adalah kepanjangan dari *Association of Southeast Asian Nations* (Perhimpunan Bangsa-Bangsa Asia Tenggara). ASEAN merupakan organisasi negara-negara di Asia Tenggara yang dibentuk pada tanggal 8 Agustus 1967.

Latar belakang berdirinya ASEAN karena adanya beberapa persamaan yang dimiliki oleh negara-negara anggotanya. Persamaan tersebut dapat Anda lihat dalam bagan berikut.



Perhatikan gambar di bawah ini!



Gambar 1. Persamaan yang dimiliki negara-negara Asia Tenggara
Sumber : <https://www.google.com>

Gambar tersebut menunjukkan berbagai persamaan di antara negara-negara anggota ASEAN. Dapatkah Anda sebutkan persamaan dalam hal apa saja?

Persamaan ini memudahkan negara-negara anggota ASEAN untuk saling bekerjasama dalam berbagai bidang terutama setelah terlepas dari penjajahan bangsa asing.

Sekarang, marilah kita telusuri perjalanan terbentuknya ASEAN!

Berdirinya ASEAN diawali dengan adanya pertemuan 5 perwakilan menteri luar negeri negara Asia Tenggara di Bangkok pada tanggal 5 hingga 8 Agustus 1967, yaitu:

INDONESIA	ADAM MALIK
MALAYSIA	TUN ABDUL RAZAK
SINGAPURA	Rajaratman
THAILAND	Thanat Khoman
FILIPINA	Narciso Ramos

Dalam pertemuan tersebut, kelima menteri luar negeri menandatangani kesepakatan yang dikenal sebagai Deklarasi Bangkok. Dengan ditandatanganinya Deklarasi Bangkok organisasi ASEAN secara resmi berdiri dan sejak saat itu ASEAN membuka diri untuk menerima anggota baru.



Gambar 2. Pertemuan di Bangkok
Sumber: [google.com/search?q=gambar+pertemuan+ASEAN](https://www.google.com/search?q=gambar+pertemuan+ASEAN)

B. Tujuan Berdirinya ASEAN

ASEAN sebagai organisasi bangsa-bangsa di Asia Tenggara memiliki tujuan yang telah disepakati oleh semua anggotanya. Tujuan tersebut tertulis dalam Deklarasi Bangkok atau Piagam Bangkok yang ditandatangani oleh 5 (lima) pendiri ASEAN. Adapun tujuan berdirinya ASEAN antara lain :

1. Mempercepat pertumbuhan ekonomi, kemajuan sosial, dan pengembangan kebudayaan dalam wilayah ASEAN.
2. Mempromosikan perdamaian dan stabilitas regional melalui kewajiban menghormati keadilan negara-negara di kawasan dan patuh pada piagam PBB.
3. Mempromosikan kerjasama yang aktif dan saling membantu dalam masalah-masalah yang menjadi kepentingan bersama di bidang-bidang ekonomi, sosial, teknik, ilmu pengetahuan, dan administrasi.
4. Membantu satu sama lain dalam bentuk pelatihan dan fasilitas riset.
5. Berkolaborasi secara efektif untuk mengembangkan agrikultur dan industri yang lebih baik, perluasan wilayah dagang, perkembangan transportasi, dan fasilitas komunikasi, serta menaikkan derajat hidup warga negaranya.
6. Mempromosikan studi terhadap Asia Tenggara.
7. Menjaga hubungan baik dengan organisasi internasional yang memiliki tujuan dan visi yang sama, serta membuka peluang untuk hubungan yang lebih dekat.



TAHU ASEAN

- Lambang ASEAN diresmikan pada bulan juli 1997
- Gagasan dasar rancangan lambang ASEAN adalah tanaman padi (ornamen garis melengkung kuning)
- Padi adalah makanan pokok kebanyakan masyarakat Asia Tenggara serta perlambang kemakmuran

C. Negara-Negara Anggota ASEAN

Pada bagian sebelumnya, kita telah membahas latar belakang dan tujuan berdirinya ASEAN. Sekarang kita akan bersama-sama membahas negara-negara yang menjadi anggota ASEAN.

Perhatikan peta di bawah ini.



Gambar 3. Peta ASEAN
Sumber: <https://www.google.com/search?q=peta+asean&safe>

Negara mana saja yang terdapat dalam peta tersebut? Dapatkah Anda menyebutkan satu persatu?

Setelah ASEAN diresmikan oleh 5 negara pendirinya, negara-negara lain yang berada dalam wilayah Asia Tenggara ikut bergabung dalam organisasi ASEAN.

Sampai saat ini sudah 10 negara yang tergabung dalam ASEAN.

Berikut adalah negara-negara anggota ASEAN.

Negara	Bendera dan Lambang
<p>1. INDONESIA</p> <p>Ibukota negara : DKI Jakarta Hari kemerdekaan : 17 Agustus 1945 Tanggal bergabung di ASEAN : 8 Agustus 1967 (negara pendiri)</p> <p>Bentuk pemerintahan : Republik Bahasa persatuan : Indonesia Mata uang : Rupiah (IDR)</p>	
<p>2. FILIPINA</p> <p>Ibukota negara : DKI Jakarta Hari kemerdekaan : 17 Agustus 1945 Tanggal bergabung di ASEAN : 8 Agustus 1967 (negara pendiri)</p> <p>Bentuk pemerintahan : Republik Bahasa persatuan : Indonesia Mata uang : Rupiah (IDR)</p>	
<p>3. MALAYSIA</p> <p>Ibu kota negara : Kuala Lumpur Hari kemerdekaan : 31 Agustus 1957 (dari Inggris)</p> <p>Tanggal bergabung di ASEAN : 8 Agustus 1967 (negara pendiri)</p> <p>Bentuk pemerintahan : Monarki Konstitusional Bahasa persatuan : Melayu Mata uang : Ringgit (MYR)</p>	
<p>4. SINGAPURA</p> <p>Ibu kota negara : Singapura Hari kemerdekaan : 9 Agustus 1965 (dari Federasi Malaysia)</p> <p>Tanggal bergabung di ASEAN : 8 Agustus 1967 (negara pendiri)</p> <p>Bentuk pemerintahan : Republik Bahasa persatuan : Inggris, Melayu, Mandarin, Tamil</p> <p>Mata uang : Dolar Singapura (SGD)</p>	

<p>5. THAILAND</p> <p>Ibu kota negara : Bangkok Hari kemerdekaan : tidak pernah dijajah Tanggal bergabung di ASEAN : 8 Agustus 1967 (negara pendiri)</p> <p>Bentuk pemerintahan : Monarki Konstitusional Bahasa persatuan : Thai Mata uang : Baht (THB)</p>	
<p>6. BRUNEI DARUSSALAM</p> <p>Ibu kota negara : Bandar Seri Begawan Hari kemerdekaan : 1 Januari 1984 (dari Inggris)</p> <p>Tanggal bergabung di ASEAN : 7 Januari 1984 Bentuk pemerintahan : Monarki Absolut Bahasa persatuan : Melayu Mata uang : Dolar Brunei (BND)</p>	
<p>7. VIETNAM</p> <p>Ibu kota negara : Hanoi Hari kemerdekaan : 2 September 1945 (dari Perancis)</p> <p>Hari Pembebasan : 2 Juli 1976 Tanggal bergabung di ASEAN : 28 Juli 1995 Bentuk pemerintahan : Republik Sosialis Bahasa persatuan : Vietnam Mata uang : Dong (VND)</p>	
<p>8. LAOS</p> <p>Ibu kota negara : Vientiane Hari kemerdekaan : 22 Oktober 1953 (dari Perancis)</p> <p>Hari jadi Republik Laos : 2 Desember 1975 Tanggal bergabung di ASEAN : 23 Juli 1997 Bentuk pemerintahan : Republik Sosialis Bahasa persatuan : Laos Mata uang : Kip (LAK)</p>	

9. MYANMAR

Ibu kota negara : Nay Pyi Taw
Hari kemerdekaan : 4 Januari 1948
(dari Inggris)
Tanggal bergabung di ASEAN: 23 Juli 1997
Bentuk pemerintahan : Republik
Bahasa persatuan : Burma
Mata uang : Kyat (MMK)



10. KAMBOJA

Ibu kota negara : Phnom Penh
Hari kemerdekaan : 9 November 1953
(dari Perancis)
Tanggal bergabung di ASEAN: 30 April 1999
Bentuk pemerintahan : Monarki Konstitusional
Bahasa persatuan : Khmer
Mata uang : Riel (KHR)



PENUGASAN 1.1

Mengidentifikasi latar belakang dan tujuan organisasi yang ada di lingkungan sekitar

■ Tujuan

Anda diharapkan mampu:

1. memahami tujuan dan latar belakang berdirinya ASEAN.
2. mengidentifikasi dan menemukan organisasi/ perkumpulan di masyarakat lingkungan sekitar yang memiliki kesamaan latar belakang dan tujuan dengan organisasi ASEAN.
3. menunjukkan sikap saling menghargai, kerjasama, dan menjaga keharmonisan dengan masyarakat di lingkungan sekitar
4. membuat laporan hasil pengamatan

■ Media/Alat

1. Alat Tulis
2. Buku atau lembar kerja

■ Langkah-langkah :

1. Bacalah kembali materi unit 1 Derap Langkah Bersama ASEAN.
2. Lakukanlah identifikasi dan pengamatan terhadap perkumpulan atau organisasi yang ada di lingkungan sekitar Anda.
3. Lakukanlah wawancara dengan pengurus organisasi yang ada untuk menanyakan latar belakang dan tujuan dibentuknya organisasi.
4. Tuliskan hasil pengamatan dan wawancara Anda dalam tabel berikut:

No	Nama organisasi yang memiliki kesamaan latar belakang dan tujuan berdirinya dengan ASEAN	Latar belakang dan tujuan organisasi
1		
2		
3		
4		

Kumpulkan hasil tulisan anda kepada tutor untuk dinilai. Menghubungkan tujuan berdirinya

PENUGASAN 1.2

Menghubungkan tujuan berdirinya ASEAN dengan kehidupan sehari-hari

■ Tujuan

Anda diharapkan mampu:

1. memahami tujuan berdirinya ASEAN
2. menemukan hubungan antara salah satu tujuan berdirinya ASEAN dalam kehidupan sehari-hari.
3. menemukan manfaat mengikuti organisasi
4. membuat laporan hasil pengamatan

■ Media/Alat

1. Alat Tulis
2. Buku atau lembar kerja
3. Foto-foto contoh masakan khas negara Asia Tenggara.

Negara	Bendera dan Lambang
	Ambuyat merupakan makanan nasional dari Brunei. Makanan ini adalah tepung kental tanpa rasa yang kemudian dicelupkan dalam kaldu atau saus (pedas atau manis).
	Khao Piak Sen adalah masakan khas Laos (helaian nasi basah) berupa sup bihun yang dicampur dengan ayam suir, dan pelengkap lainnya.
	Nasi Dagang adalah makanan yang terdiri dari nasi dengan santan, kari ikan, serta beberapa bahan tambahan lainnya. Masakan ini berasal dari Malaysia



Adobo terdiri dari daging ayam, atau daging lainnya. Beberapa di antaranya menambahkan gula atau nanas. Sebagian lainnya menyajikan adobo versi kering. Adobo adalah masakan khas dari Filipina



Laksa adalah mie kuah pedas yang berisi bihun dengan ayam, udang, atau ikan. Laksa adalah masakan khas Singapura.



Ketan mangga adalah hidangan penutup Thailand yang terbuat dari beras ketan, mangga, dan santan. Makanan ini dikonsumsi di wilayah geografis Indocina

■ Langkah-langkah :

1. Bacalah kembali materi unit 1 Derap Langkah Bersama ASEAN.

Salah satu tujuan berdirinya ASEAN adalah mengembangkan budaya wilayah ASEAN. Salah satu budaya ASEAN yang sudah banyak berkembang di Indonesia adalah makanan khas.

2. Lakukan identifikasi makanan khas dari berbagai negara di Asia Tenggara
3. Temukan makanan khas di daerah Anda yang memiliki kemiripan dengan makanan khas di Asia Tenggara
4. Temukan keuntungan ekonomi dalam kehidupan sehari-hari dengan adanya kesamaan karakter masakan khas tersebut
5. Isikanlah pada lembar kerja yang tersedia.

No	Nama makanan khas daerah yang memiliki kesamaan dengan makanan negara-negara ASEAN	Keuntungan ekonomi dalam kehidupan sehari-hari
1		
2		
3		
4		

6. Ceritakanlah dalam bentuk tulisan. I.Pilihan Ganda



Latihan Soal

A. Pilihlah Jawaban yang tepat dengan memilih pada pilihan a,b,c,atau d!

1. Pertemuan ASEAN pertama kali diselenggarakan di Bangkok pada tanggal
 - a. 8 Agustus 1967
 - b. 8 Agustus 1966
 - c. 9 Agustus 1967
 - d. 9 Agustus 1977
2. Salah satu alasan yang menjadi latar belakang berdirinya ASEAN adalah
 - a. memiliki ideologi yang sama
 - b. memiliki penduduk yang padat
 - c. merupakan negara yang luas
 - d. berada dalam satu wilayah yang sama
3. Perhimpunan negara-negara di kawasan Asia Tenggara disebut dengan
 - a. AFTA
 - b. APEC
 - c. ASEAN
 - d. OPEC
4. Berdirinya ASEAN ditandai dengan ditanda tanganinya sebuah deklarasi yang di sebut dengan...
 - a. Deklarasi Jakarta
 - b. Deklarasi AFTA
 - c. Deklarasi Bandung
 - d. Deklarasi Bangkok
5. Lima negara pendiri ASEAN adalah
 - a. Indonesia, Malaysia, Singapura, Filipina dan Brunei Darussalam
 - b. Thailand, Indonesia, Malaysia, Singapura, Laos dan Vietnam
 - c. Indonesia, Thailand, Malaysia, Singapura dan Filipina

- d. Indonesia, Taiwan, Malaysia, Singapura dan Filipina
6. ASEAN adalah kepanjangan dari
 - a. Association of Soul Earth Asian Nations
 - b. Association of South East Asian Nations
 - c. Association of Small East Asian Nations
 - d. Association of Stone East Asian Nations
 7. Laos sebagai salah satu negara anggota ASEAN memiliki ibukota di...
 - a. Manila
 - b. Vientiane
 - c. Phnom Penh
 - d. Kuala Lumpur
 8. Berikut ini adalah tujuan berdirinya ASEAN kecuali
 - a. mempercepat pertumbuhan ekonomi dan kemajuan sosial budaya di Asia Tenggara
 - b. memajukan perdamaian dan stabilitas kawasan dengan tetap menghormati keadilan dan penegakan hukum
 - c. memajukan persiapan perang negara-negara ASEAN melawan penjajah dari kawasan benua lain
 - d. memajukan kerja sama dalam bidang ilmu pengetahuan dan teknologi (IPTEK)
 9. Pendiri ASEAN yang berasal dari Singapura adalah
 - a. Adam Malik
 - b. S. Rajaratnam
 - c. Narciso Ramos
 - d. Thanat Khoman
 10. Negara yang baru bergabung dengan ASEAN pada tahun 1995 adalah
 - a. Vietnam
 - b. Malaysia
 - c. Filipina
 - d. Thailand

Uraian Materi

Pada unit sebelumnya kita telah membahas tentang latar belakang berdirinya ASEAN, tujuan, dan negara-negara anggota ASEAN. Pada unit ini kita akan belajar tentang letak wilayah ASEAN dan karakteristik ASEAN secara umum. Selanjutnya kita akan diajak mengenal secara lebih mendalam tentang pesona negara-negara anggota ASEAN, mulai dari kondisi alam, penduduk, Sumber Daya Alam (SDA), budaya, dan sumber mata pencaharian negara-negara anggota ASEAN.

A. Letak Wilayah ASEAN

Perhatikan letak wilayah ASEAN pada peta berikut.



Gambar 14. Letak astronomis wilayah Asia Tenggara
Sumber: <https://www.google.com/search?q=gambarletak+astronomis+wilayah+asia+tenggara>

Berdasarkan letak astronomisnya wilayah Asia Tenggara terletak pada

28°LU – 11°LS dan 93°BT – 141°BT

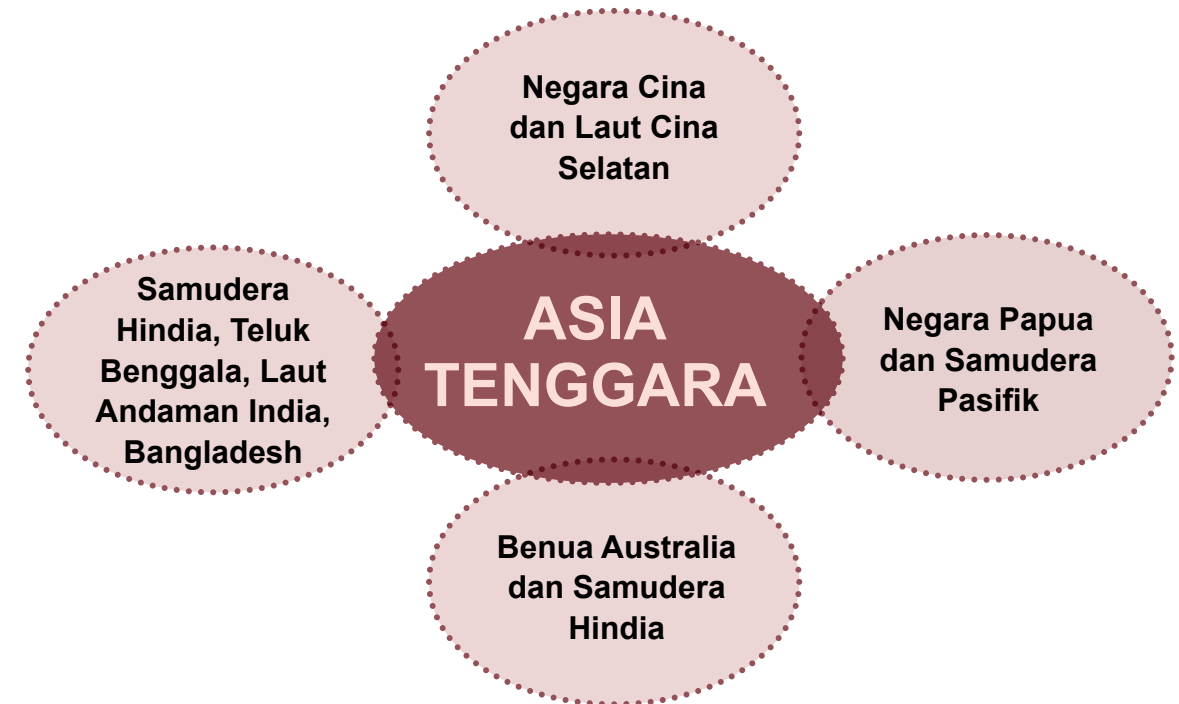
TAHU ASEAN LETAK GEOGRAFIS

Letak suatu kawasan jika dilihat di permukaan bumi sebenarnya.

Tahukah Anda yang dimaksud letak astronomis?

Letak astronomis adalah letak suatu tempat berdasarkan garis lintang dan garis bujur. Garis Lintang adalah garis khayal pada peta atau globe yang sejajar dengan garis khatulistiwa.

Garis bujur adalah garis khayal pada peta atau globe yang menghubungkan kutub utara dan kutub selatan bumi.



Posisi Asia Tenggara yang dilewati garis katulistiwa ini memengaruhi iklim dan kegiatan ekonomi penduduknya.

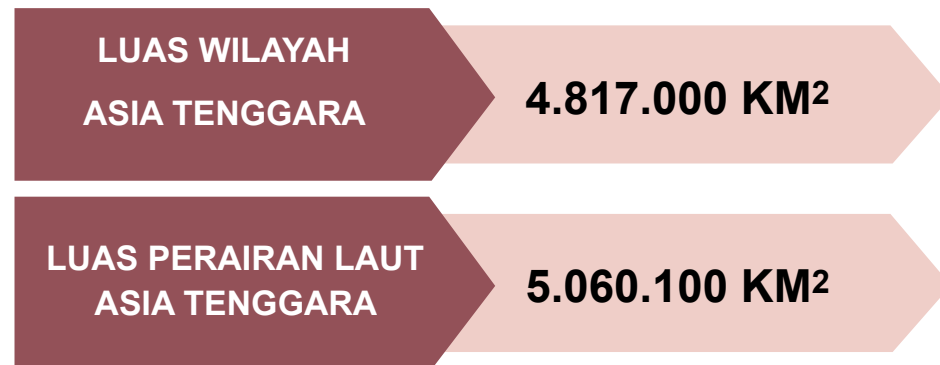
Sedangkan berdasarkan letak geografisnya, Asia Tenggara berada di antara Benua Australia dan daratan utama benua ASIA, serta terletak di antara Samudera Hindia dan Samudera Pasifik.

Letak Asia Tenggara dari segi astronomis dan geografis ini memang sangat strategis dan menguntungkan terutama untuk kegiatan perdagangan dan pariwisata. Asia Tenggara merupakan kawasan yang dibutuhkan pada jalur perdagangan dunia yang menghubungkan Samudera Pasifik dengan Samudera Hindia. Jalur tersebut juga menghubungkan Asia Timur dengan Asia Selatan dan Asia Tengah. Jalur tersebut juga menghubungkan Afrika dengan Benua Eropa dan antara Asia Timur dengan Benua Australia.

B. Karakteristik Asia Tenggara

1. Kondisi Alam

Wilayah Asia Tenggara terbentang dengan luas wilayah daratan dan lautan seperti berikut.



Wilayah Asia Tenggara terdiri dari :

DARATAN UTAMA (MAIN LAND) berupa semenanjung INDOCINA, yang meliputi:	GUGUSAN PULAU-PULAU Yang meliputi beberapa negara kepulauan:
<ul style="list-style-type: none"> • Myanmar • Thailand • Vietnam • Laos • Malaysia bagian barat 	<ul style="list-style-type: none"> • Filipina • Indonesia • Malaysia bagian timur • Singapura • Brunei Darussalam

Melihat letaknya yang dilalui garis khatulistiwa wilayah Asia Tenggara pada umumnya beriklim tropis yang hanya memiliki 2 musim yakni kemarau dan penghujan.

Kawasan Asia Tenggara terdiri dari bentang darat dan air. Bentang darat atau wilayah daratan berbentuk pegunungan, perbukitan, dataran tinggi, dan dataran rendah yang merupakan bagian penting sebagai tempat tinggal dan tempat aktivitas penduduknya. Asia Tenggara juga memiliki gunung api tetapi hanya terdapat di negara Indonesia dan Filipina.

Bentang air: berupa bentang air tawar yang meliputi sungai, danau dan waduk, serta bentang air asin, yang meliputi lautan, seperti: laut Cina Selatan, laut Banda, laut Jawa, Laut Andaman, Laut Arafuru, dan lain-lain.

Adalah bagian daratan yang menonjol ke laut

2. Penduduk

Pada bulan Januari 2018 tercatat jumlah penduduk Asia Tenggara sebanyak 652.498.699 orang. Artinya 8,59 persen dari total penduduk dunia menempati kawasan Asia Tenggara. Sebagian besar penduduk Asia Tenggara bermukim di daerah perkotaan. Penduduk asli Asia Tenggara terdiri dari berbagai macam suku yang jumlahnya sangat banyak.

Asia Tenggara menempati urutan ke-3 jumlah penduduk terbanyak di benua Asia

3. Sumber Mata Pencaharian Utama

Karena memiliki potensi alam yang kaya akan flora dan fauna, serta wilayah perairan yang luas, pengembangan usaha masyarakat Asia Tenggara banyak bergerak di bidang:



Gambar 16. Potensi Alam Pengembangan Usaha Masyarakat Asia
Sumber : www.google.com

pertanian, peternakan, perikanan, pariwisata dan perdagangan

4. Budaya

Penduduk Asia Tenggara merupakan bagian dari bangsa yang termasuk dalam ras **Malayan Mongoloid**. Ras ini dalam perkembangannya banyak menerima pengaruh kebudayaan dari India, Arab (Gujarat), dan Cina. Jadi tidak mengherankan jika di beberapa negara di Asia Tenggara, selain memiliki kebudayaan dan tradisi sendiri, juga memiliki kebudayaan atau tradisi yang menyerupai budaya atau tradisi masyarakat di India, Arab (Gujarat), ataupun Cina. Baik berupa perayaan adat, makanan, cara berpakaian yang selalu dilestarikan secara turun temurun



Gambar 16. Potensi Alam Pengembangan Usaha Masyarakat Asia
Sumber : www.google.com

5. Hasil Industri

Kawasan Asia Tenggara mempunyai nilai yang strategis bagi negara-negara lain di luar kawasan Asia Tenggara, hal ini tentu menguntungkan bagi perekonomian Asia Tenggara. Nilai strategis itu dilihat dari adanya industri-industri besar yang mengolah hasil kekayaan alam negara-negara di kawasan Asia Tenggara yang sangat melimpah.

HASIL INDUSTRI ASIA TENGGARA			
	Menghasilkan 2/3 produksi timah dunia		Menghasilkan kopra terbanyak di dunia
	Menghasilkan karet alam terbesar di dunia		Menghasilkan kayu lapis dan komoditi pertanian hasil hutan tropisnya
	Menghasilkan beras terbesar di dunia	Sumber foto : www.google.com	

C. Keunggulan Negara-negara ASEAN

Dari pembahasan di atas kita telah mengetahui secara garis besar letak dan karakteristik wilayah ASEAN. Dalam bagian ini kita akan mempelajari secara lebih mendalam keunggulan negara-negara anggota ASEAN dalam 5 aspek atau 5 pesona ASEAN. Keunggulan yang dimiliki oleh masing-masing negara ini akan membuat negara-negara anggota ASEAN saling melengkapi satu sama lain.

1. INDONESIA

a. Keadaan Alam

Perhatikan peta Indonesia di bawah ini!



Gambar 18. Peta Indonesia

Sumber: <https://www.manajemensekolah.web.id/2018/06/lembar-kerja-siswa-pemahaman-lokasi.html>

Indonesia merupakan negara kepulauan terbesar di dunia dengan jumlah pulau sebanyak 17.508 dan terbentang dari Sabang sampai Merauke. Sebagai negara kepulauan Indonesia memiliki banyak wilayah perairan dengan sumber daya laut yang berlimpah dan dapat diberdayakan menjadi komoditi, sedangkan pantai-pantai yang indah dapat dijadikan sebagai daerah tujuan wisata yang menarik. Potensi kelautan yang sangat melimpah dan indah yang kita dimiliki ini harus terus dikembangkan dengan tetap menjaga kelestariannya.



Gambar 19. Keindahan alam Indonesia

Sumber : <https://www.google.com/search?q=keindahan+alam+indonesia+gambar&safe>

Selain wilayah perairan, Indonesia juga memiliki wilayah daratan.

Luas wilayah daratan kepulauan di Indonesia adalah sekitar sepertiga dari seluruh luas wilayah Indonesia.

Daratan merupakan bagian dari permukaan bumi yang tidak digenangi air dan berbentuk padat. Wilayah daratan dapat berupa pegunungan, dataran tinggi, dataran rendah, dan lembah. Tahukah Anda perbedaannya?

Pegunungan adalah rentetan beberapa gunung atau bukit yang memiliki ketinggian antara 500 m hingga 600 m dari permukaan air laut.

Dataran tinggi merupakan dataran di permukaan bumi yang memiliki ketinggian lebih dari 600 meter dari permukaan laut, memiliki suhu udara yang sejuk dengan tanah yang subur, sehingga cocok digunakan untuk pengembangan daerah pertanian.

Dataran rendah memiliki ketinggian kurang dari 200 meter di atas permukaan laut. Dataran rendah biasanya di gunakan sebagai wilayah permukiman dan pusat kegiatan penduduk.

Lembah adalah wilayah bentang alam yang dikelilingi oleh pegunungan atau perbukitan yang luasnya mulai dari beberapa kilometer persegi sampai ribuan kilometer persegi.

Negara kita Indonesia memiliki dataran tinggi berupa pegunungan yang jumlahnya cukup banyak dan tersebar dari Sabang sampai Merauke, memiliki dataran rendah yang luas, dan juga memiliki sungai dan danau yang jumlahnya cukup banyak dibandingkan dengan negara lain.

Selain itu Indonesia menempati wilayah lingkaran api (*ring of fire*) tanah vulkanik yang mengandung mineral dan zat hara yang tinggi. Kondisi iklim Indonesia cukup baik. sinar matahari selalu ada sepanjang tahun dan suhu udaranya aman untuk menjalankan aktivitas sehari-hari baik di dalam maupun di luar rumah. Kondisi tanah dan iklim yang seperti ini membuat alam Indonesia menjadi sangat subur dan kaya akan flora dan fauna.

b. Penduduk

Indonesia memiliki jumlah penduduk yang sangat besar ± 262 juta jiwa. Dengan jumlah penduduk sebesar itu Indonesia menempati urutan ke 4 negara-

negara dengan jumlah penduduk terbanyak di dunia setelah Cina, India, dan Amerika Serikat.

Penduduk Indonesia cukup beragam terdiri dari berbagai budaya, ras, suku bangsa, kepercayaan, agama, dan bahasa. Perbedaan yang ada karena keberagaman itu selalu dihargai.

c. Sumber Mata Pencaharian

Indonesia dijuluki sebagai negara agraris sekaligus negara maritim.

- Negara agraris adalah negara dengan sumber penghasilan sebagian besar penduduknya dari bidang agraris atau pertanian.
- Negara maritim adalah negara yang sebagian besar wilayahnya adalah perairan/lautan. Sumber penghasilan penduduknya dari hasil laut.

Hasil pertanian dan hasil laut Indonesia banyak dijual ke luar negeri atau di ekspor diantaranya adalah:

Perkebunan	rotan, kopi, lada hitam, teh, cokelat, & karet.
Perikanan	lobster tawar, ubur-ubur, udang, tuna, & cakalang.
Hasil Hutan	kayu, rotan, damar, & kemenyan.

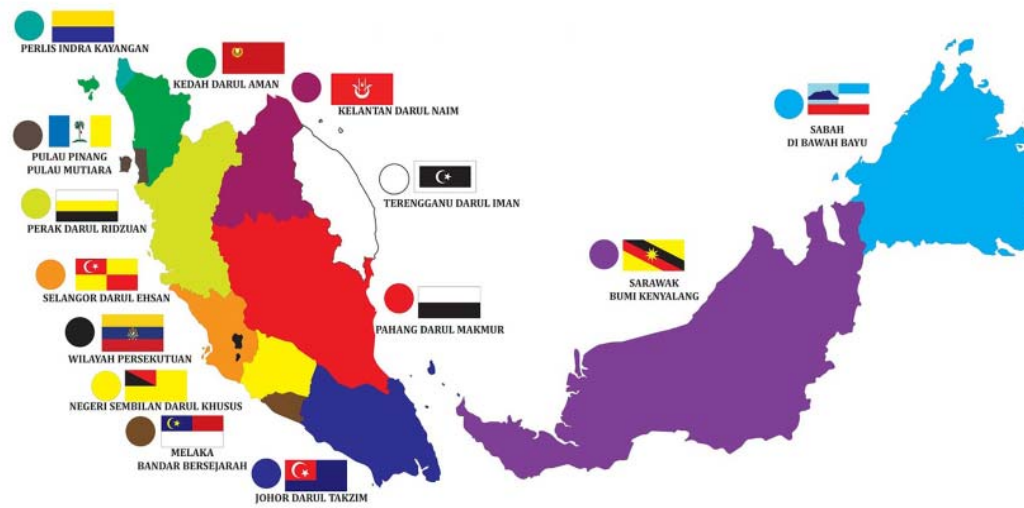
d. Budaya

Indonesia adalah bangsa yang terkenal memiliki aset budaya yang sangat besar. Indonesia memiliki lebih dari 300 suku bangsa dan 742 bahasa. Kesenian dan adat istiadat setiap suku bangsa sangat beraneka ragam sesuai dengan kondisi geografis wilayah yang mereka tempati, seperti pegunungan, pesisir pantai, dataran rendah, pedesaan, atau perkotaan.

e. Hasil Industri

Sebagai negara yang memiliki kekayaan alam melimpah, Indonesia memiliki sejumlah industri yang mengolah hasil kekayaan alam. Hasil industri tersebut menjadi produk unggulan yang di ekspor ke berbagai negara diantaranya : pakaian jadi, minyak kelapa sawit, kayu lapis, kayu gergajian, karet olahan, kertas, pupuk, mebel.

2. MALAYSIA



Gambar 20. Peta Malaysia
Sumber : <https://4.bp.blogspot.com>

a. Keadaan Alam

Luas wilayah Malaysia yakni 330.434 km². Wilayah Malaysia terbagi menjadi 2 bagian yang dipisahkan oleh Laut Cina Selatan. Dua bagian itu yakni bagian barat dan bagian timur. Malaysia beriklim tropis dan muson. Curah hujan yang tinggi menyebabkan adanya hutan hujan tropis. Di daerah tengah semenanjung Malaysia terdapat banyak pegunungan. Gunung tertinggi ada di wilayah Malaysia Timur yakni puncak gunung Kinibalu mencapai ketinggian 4.101 m.

b. Penduduk

Penduduk Malaysia adalah orang Melayu. Selain menggunakan bahasa Malaysia sebagai bahasa resmi, masyarakat Malaysia juga berkomunikasi menggunakan bahasa Inggris, Mandarin, dan Tamil dalam urusan bisnis. Penduduk Malaysia sebagian besar beragama Islam. Islam ditetapkan sebagai agama resmi, namun konstitusi Malaysia tetap menjamin kebebasan beragama bagi masyarakatnya. Pada tahun 2017 penduduk Malaysia tercatat berjumlah 32 juta orang.

c. Sumber Mata Pencaharian

Sumber penghasilan negara Malaysia di bidang :

1) Pertanian

2) Pertambangan

3) Perindustrian

d. Budaya

Malaysia merupakan negara yang multi kultural yaitu negara yang memiliki banyak suku, agama, ras, bahasa, dan kebudayaan, seperti negara kita.

e. Hasil Industri

Malaysia memiliki sejumlah pabrik pengolahan dari sumber daya alam yang dimilikinya yaitu:

Pertanian	karet, minyak sawit, kopra, lada, dan padi.
Pertambangan	biji timah (terbesar di dunia), bouksit, biji besi, dan minyak bumi.

3. THAILAND

a. Keadaan Alam

Thailand memiliki luas wilayah 513.120 km². Thailand memiliki 3 musim yakni panas, hujan, dan dingin.



Gambar 21. Keindahan alam Thailand
Sumber: <https://www.google.com/search?q=gambar+keindahan+alam+thailand&safe=strict&>

Bentuk permukaan wilayah Thailand terbagi menjadi 4 wilayah:

TENGAH	dataran rendah yang subur karena dialiri sungai Chao Phraya (Menam).
SELATAN	Semenanjung Thailand yang terletak antara laut Andaman, dan Teluk Siam.
TIMUR	pegunungan koral yang bertanah tandus.
UTARA DAN BARAT	Kelanjutan pegunungan Myanmar. Puncak tertinggi di Thailand adalah gunung Inthanon (2.595).



Gambar 22. Peta Thailand
 Sumber : <https://4.bp.blogspot.com/>

b. Penduduk

Thailand adalah satu-satunya negara di ASEAN yang tidak pernah dijajah bangsa asing, sehingga hampir seluruh penduduknya merupakan orang asli Thailand. Jumlah penduduk 68.86 juta jiwa, 75% diantaranya adalah penduduk asli atau orang Thai, 14 % orang Cina, dan sebagian kecil adalah orang Vietnam, muslim Melayu, serta Kamboja

c. Sumber Mata Pencaharian

Penghasilan utama masyarakat Thailand berasal dari perkebunan dan pertambangan.

d. Budaya

Budaya Thailand atau negeri Gajah Putih menggabungkan kepercayaan dan karakter asli daerah. Dengan mayoritas masyarakat yang beragama Budha, sistem kepercayaan dan nilai-nilai Budha berperan sangat besar terhadap kehidupan sehari-hari yang dapat dilihat dalam perayaan, kesenian, dan adat istiadat dengan nuansa patung Budha dan gajah putih.

Beberapa obyek wisata andalannya berupa kuil-kuil dengan keunikan patung Budha.

e. Hasil Industri

Thailand saat ini merupakan negara pengekspor terbesar produk pertanian dunia. Komoditas pertanian yang dihasilkan adalah: beras dengan kualitas super, karet, tapioka, biji-bijian, gula minyak kelapa sawit, bunga potong, buah-buahan, ikan kalengan, dan produk pertanian serta perikanan lainnya termasuk makanan jadi. Sementara barang-barang impornya berupa: minyak, mesin-mesin, kendaraan, dan produk besi serta baja.

4. FILIPINA

a. Keadaan Alam

Keadaan Iklim di Filipina pada umumnya sama dengan negara lain di Asia Tenggara, yakni beriklim tropis dengan curah hujan yang tinggi. Namun Iklim di Filipina sangat dipengaruhi dengan angin pasang timur laut, angin muson, dan angin topan yang sering menimbulkan bencana.

Filipina merupakan negara kepulauan yang memiliki sangat banyak pulau dengan jumlah mencapai 7.100 pulau. Pulau terbesar yakni Pulau Luzon dan Pulau Mindanau.



Gambar 23. Peta Thailand
 Sumber : <https://www.google.com>

Filipina termasuk negara yang sering dilanda gempa bumi dan gunung meletus, karena dilalui oleh deretan Gunung Sirkum Pasifik.

b. Penduduk

Jumlah penduduk Filipina mencapai kurang lebih 108 juta jiwa, terdiri dari suku bangsa antara lain:

Bangsa Metis	Campuran orang Melayu dan Spanyol
Bangsa Moro	Pemeluk agama Islam yang mendiami pulau Mindanau.
Bangsa Igorat	mempunyai kehidupan sederhana dan bertempat tinggal di lereng-lereng gunung di Pulau Luzon.

c. Sumber Mata Pencaharian

Mata pencaharian utama di sektor pertanian, industri ringan, dan jasa. Pertanian di Filipina cukup berhasil, terutama pertanian padi yang ditanam di lereng-lereng gunung dengan ketinggian 5.000 kaki. Uniknya, tanaman yang ada di lereng gunung ditanam dengan cara tradisional tanpa menggunakan pupuk dan bahan kimia.

d. Budaya

Kebudayaan Filipina merupakan perpaduan antara tradisi asli setempat dengan tradisi bangsa Spanyol dan Amerika saat menjajah Filipina. Perpaduan dari budaya timur dan barat telah membuat Filipina berkembang menjadi sebuah bangsa yang unik. Pencampuran budaya itu dianggap sebagai ciri khas Filipina. Filipina memiliki beragam warisan budaya, seni, tradisi, dan bahasa yang dituturkan, seperti: bangunan-bangunan gereja katolik bersejarah yang jumlahnya cukup banyak, kesenian tari yang musiknya dimainkan menggunakan bambu, juga pakaian tradisional yang terbuat dari serat pohon pisang dan nanas.

e. Hasil Industri

Produk ekspor hasil industri Filipina antara lain: kopra, buah- buahan, sayuran, gula, dan madu, semen, serta barang-barang elektronik. Sedangkan produk yang diimport antara lain: minyak mentah, mesin, gandum, dan sebagainya.

5. SINGAPURA



Gambar 24. Peta Singapura
Sumber : <https://www.google.com>

a. Keadaan Alam

Singapura merupakan pulau kecil yang terletak di semenanjung Malaka. Negara ini terpisah dengan Malaysia oleh Selat Johor di sebelah Utara. Sedangkan di sebelah Selatan terdapat Selat Singapura yang memisahkannya dengan pulau-pulau lainnya termasuk wilayah Indonesia. Singapura terdiri dari sebuah pulau besar dan dikelilingi oleh sekitar 63 pulau kecil. Total luas keseluruhannya kurang lebih 721.5 km².

b. Penduduk

Penduduk Singapura berjumlah 5,639 juta (2018) terdiri atas berbagai macam ras, antara lain: Cina, India, dan Melayu. Dalam kesehariannya masyarakat Singapura menggunakan bahasa Inggris, Melayu, Mandarin, dan Tamil. Agama yang banyak dianut penduduk Singapura adalah Budha, Kristen, Islam, dan Hindu.

c. Sumber Mata Pencaharian

Perekonomian di Singapura sangat maju. Singapura memiliki pelabuhan utama bagi Asia yang menjadi gerbang ekspor impor negara-negara Eropa dan Amerika menuju Asia atau sebaliknya. Sumber penghasilan utama Singapura adalah dari sektor industri dan perdagangan.

d. Budaya

Kebudayaan Singapura dipengaruhi oleh sejarah berdirinya bangsa ini. Meskipun Singapura memiliki beragam etnis yang mendiaminya, namun kebudayaannya didominasi oleh etnis Tionghoa. Karena dahulu, Singapura menjadi tempat pelarian bangsa Tionghoa dari penjajahan di negeri asal mereka. Contoh warisan budaya yang banyak ditemukan di Singapura antara lain; bangunan bersejarah China Town dan Buddha Tooth Relic Temple & Museum.

Etnis terbesar kedua setelah Tionghoa adalah Melayu. Etnis ini juga memiliki ciri khas warisan budaya yang berupa mesjid megah bernama Mesjid Sultan (*Sultan Mosque*). Sultan Mosque merupakan bangunan suci bersejarah yang terkemuka di Singapura dengan arsitektur dan desain yang mengagumkan.

Masakan khas Singapura adalah contoh dari keberagaman dan percampuran budaya negara ini dengan pengaruh dari Britania, Cina, India, Melayu, Tamil, dan Indonesia seperti: laksa, nasi lemak, kepiting pedas dan nasi ayam Hainan.

e. Hasil Industri

Singapura adalah negara kecil dengan sumber daya alam yang sedikit, namun memiliki tingkat perekonomian terkuat di dunia. Singapura memiliki industri paling maju di Asia. sumber barang mentah yang akan diproduksi berasal dari produk impor. Barang-barang dagangan Singapura antara lain: minyak bumi masak, pipa besi baja, kapal, bahan kimia, dan alat-alat elektronik.

b. Penduduk

Penduduk Brunei Darussalam berjumlah 423.196 jiwa (2016). Mayoritas penduduk berasal dari suku Melayu yang beragam Islam dan lebih dari seperempat penduduknya merupakan keturunan Cina. Suku bangsa lain yang tinggal di Brunei adalah suku Dayak Iban dan suku Dusun yang tinggal di pedalaman.

c. Sumber Mata Pencaharian

Penduduk Brunei pada umumnya bekerja di bidang layanan jasa ekspor impor dan perindustrian yang bergerak di bidang pertambangan dan perkebunan.

d. Budaya



Gambar 26. Keindahan Brunei Darussalam
Sumber : <https://www.google.com>

Kebudayaan Brunei Darussalam sangat kental dengan budaya Melayu. Kebudayaan yang berkembang mirip dengan kebudayaan bangsa Malaysia, akan tetapi adat istiadat Melayu di Brunei Darussalam lebih ketat. Keindahan negaranya dapat dilihat dari hasil seni berupa bangunan masjid, istana Sultan, kaligrafi, tari, musik, dan pakaian tradisional dengan nuansa melayu.

e. Hasil Industri

Hasil alam Brunei yang diolah menjadi industri berupa minyak bumi dan gas alam. Minyak bumi merupakan komoditi ekspor tertinggi dari seluruh ekspor Brunei. sedangkan hasil perkebunan yang diekspor berupa karet dan lada. Untuk berbagai kebutuhan seperti mesin, mobil, barang elektronik, beras dan gula didapatkan dengan mengimpor dari negara lain.

6. BRUNEI DARUSSALAM

a. Keadaan Alam

Brunei Darussalam terletak di Barat Laut pantai Utara Kalimantan. Luas wilayahnya 5.765 km².

Keadaan iklim di Brunei dipengaruhi oleh iklim tropis yang lembab, dengan suhu rata-rata tahunan 27,8°C. Hujan turun pada bulan Mei hingga Desember. Musim kemarau terjadi pada bulan Januari sampai dengan April.



Gambar 25. Peta Brunei Darussalam
Sumber : <https://www.google.com>

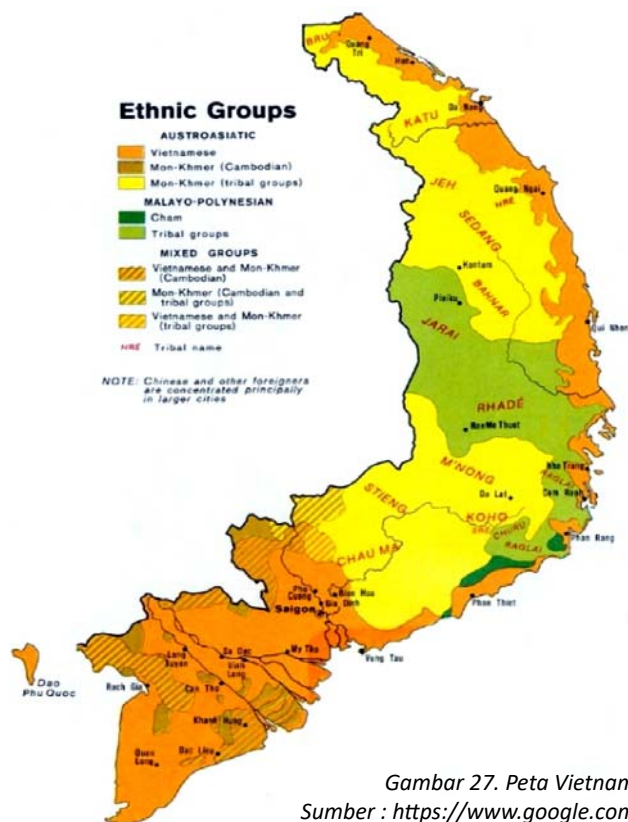
7. VIETNAM

a. Keadaan Alam

Vietnam terletak di Semenanjung Indocina, dengan luas wilayah ± 331.230,8 km².

Sebagian besar wilayah Vietnam beriklim tropis, wilayah bagian utara beriklim subtropis dengan suhu lebih sejuk.

Vietnam mengalami dua musim, yakni penghujan dan kemarau. Di bagian barat laut, terdapat dataran tinggi Yunnan, dan di wilayahnya yang berbatasan dengan Cina terdapat puncak gunung tertinggi Fan Si Pan (3.142 m). Vietnam terkenal dengan sungainya yang bernama sungai Mekong yang berhulu di dataran tinggi Tibet.



Gambar 27. Peta Vietnam
Sumber : <https://www.google.com>

b. Penduduk

Penduduk Vietnam sebagian besar merupakan suku bangsa asli Vietnam. Sisanya adalah suku bangsa Khmer, Campa, Muong, Neo, Thai, dan Cina. Jumlah penduduk Vietnam sebanyak 92,7 juta jiwa (2016). Sebagian besar penduduk bertempat tinggal di Ho Chi Minh City dan Hanoi. Hanoi merupakan kota industri dan perdagangan.

Penduduk Vietnam menggunakan bahasa Vietnam dalam percakapan sehari-hari. Agama yang dianut penduduk Vietnam antara lain Budha, Kong Hu Chu, Tao, Nasrani, dan Islam. Animisme juga masih dianut penduduk Vietnam.

c. Sumber Mata Pencaharian

Sumber mata pencaharian sebagian besar penduduk Vietnam adalah pertanian. Daerah pertanian terdapat di sepanjang delta Sungai Merah dan Sungai Mekong. Hasil pertanian Vietnam antara lain : padi, jagung, kentang, teh, dan kopi.

d. Budaya



Gambar 28. Keindahan Vietnam
Sumber: <https://www.google.com/search?q=gambarkeindahan+vietnam&safe=>

Kebudayaan Vietnam sangat dipengaruhi oleh kebudayaan Republik Rakyat Cina yang menjadi Negara tetangganya. Budaya Vietnam tradisional tertumpu pada kemanusiaan dan keharmonisan. Nilai kekeluargaan dan kemasyarakatan amat diberi penekanan.

Pakaian adat orang Vietnam disebut Ao Dai. Makanan khas Vietnam terkenal dengan makanan segar, kurangnya penggunaan minyak dan banyak menggunakan sayuran. Makanan utama terdiri dari beras, kecap asin, dan ikan.

e. Hasil Industri

Vietnam memiliki sejumlah produk ekspor diantaranya: minyak bumi, batu bara, karet, emas dan besi, serta kerajinan tangan. Adapun barang-barang yang diimport berupa makanan, bahan bakar, mesin, produk baja, obat-obatan, pupuk, dan bahan kimia. Hasil industri yang dimiliki Vietnam antara lain: tekstil, semen, pupuk dan pengolahan makanan.

8. LAOS

a. Keadaan Alam

Laos termasuk dalam wilayah Semenanjung Indocina dan dikenal dengan sebutan "Negara Terkunci". Wilayahnya terkurung oleh daratan yang berbatasan dengan Negara Myanmar, dan Republik Rakyat Cina. Kondisi alamnya tanpa laut, tetapi bergunung-gunung dan berteras-teras.

Di daerah perbatasan dengan Vietnam terdapat pegunungan Annam dengan puncak tertinggi Gunung Phou Bia (2.819 m). Sungai utama di Laos adalah Sungai Mekong.



Gambar 29. Peta Laos
Sumber : <https://www.google.com>

b. Penduduk

Jumlah penduduk di Laos sebanyak 6.76 juta jiwa (2016). Suku di Laos antara lain: suku Lao Loum, Lao Theung, Lao Sung.

c. Sumber Mata Pencaharian

Sumber mata pencaharian penduduk Laos adalah pertanian dengan hasil utama padi, kopi, kapas, jagung, dan tembakau.

d. Budaya

Kebudayaan Laos banyak dipengaruhi oleh Agama Theravada. Agama Theravada adalah ajaran tertua dari agama Budha yang masih diakui di Laos. Pengaruhnya dapat dilihat pada bahasa, seni, sastra, musik, tari, dan lain-lain. Salah satu bukti penting keberadaan kebudayaan Laos kuno terdapat di Dataran Guci.

e. Hasil Industri

Meskipun termasuk negara dengan perekonomian yang terbilang tertinggal, Laos memiliki sejumlah hasil olahan industri pertambangan dan produk ekspor. Hasil industri pertambangan Laos antara lain : timah (Laos Tengah), bijih Besi (Provinsi Xiangkhoang), tembaga (Provinsi Champasak), batu bara (Luang Prabang, Vientiane, dan Savannakhet), timah hitam (Vientiane). Produk ekspor utama Laos berupa hasil pertanian (beras, tembakau, kopi), hasil hutan (kayu mentah, kayu olahan, berbagai jenis kerajinan) dan hasil tambang berupa timah. Sedangkan produk yang diimpor berupa kendaraan bermotor, mesin, dan besi baja.

9. MYANMAR

a. Keadaan Alam

Myanmar memiliki karakter musim yang sedikit berbeda dengan negara lain di Asia Tenggara :

Musim hujan	berlangsung bulan Mei – Oktober yang dipengaruhi oleh angin musim barat daya yang hangat dan lembab
Musim kemarau yang sejuk	terjadi pada bulan November – pertengahan Februari akibat angin musim barat laut.
Musim kemarau yang panas	terjadi bulan Mei-April. Lebih dari 80% hujan tahunan terjadi selama musim hujan.



Gambar 30. Peta Myanmar
Sumber : <https://www.google.com>

b. Penduduk

Penduduk terbesar Myanmar adalah etnis Burma keturunan Tibet-Burma. Suku Bangsa di Myanmar antara lain suku Mon, Karen, Rakhine dan Shan. Bahasa yang digunakan adalah bahasa Burma. Jumlah penduduk Myanmar sebanyak 52,89 juta jiwa (2016) yang sebagian besar menganut ajaran Theravada yakni mencapai 89.9%. Masyarakat Myanmar yang tradisional masih menghisap cerutu.

c. Sumber Mata Pencaharian

Sumber penghasilan penduduk Myanmar dari sektor pertanian, meliputi pertanian sawah, tegalan, perkebunan, ladang, dan lain-lain.

d. Budaya

Sama halnya dengan budaya di kawasan Indocina lainnya, budaya di Myanmar sangat dipengaruhi oleh agama mayoritas yang dianut oleh masyarakat yaitu agama Budha. Kehidupan sehari-hari tidak bisa lepas dari ritual-ritual ajaran Budha sehingga di setiap tempat paling tidak dapat dijumpai adanya satu patung, satu pagoda, dan biara Budha. Pertunjukan kesenian terkait erat dengan kepercayaan dan mitos.

e. Hasil Industri

Myanmar kaya akan hasil alam, pertanian, perkebunan, dan kehutanan. industri yang berkembang merupakan industri pengolahan hasil alam. Berbagai jenis industri yang terdapat di Myanmar adalah industri pertambangan seperti: timbal, seng, emas, perak, permata, minyak bumi, dan tungsten, industri pengolahan ikan, pemotongan kayu, semen, tekstil, dan berbagai kerajinan mebel.

Hasil industri Myanmar yang menjadi barang ekspor antara lain: padi, kayu, kapas, dan karet. Adapun kebutuhan impornya adalah pupuk, kayu jati, mesin, peralatan transportasi, tekstil, besi, baja, farmasi, dan kertas.

Di bagian tengah Kamboja terbentang Pegunungan Cardamon yang panjangnya 160 km, dan puncak gunung tertinggi Gunung Phnum Aoral (1.813 m). Kamboja bagian tengah berupa cekungan, di pusat cekungan terdapat Tonle Sap, yaitu danau terbesar di Asia Tenggara.

b. Penduduk

Kelompok etnis utama di Kamboja adalah Khmer (88%). Penduduk lain terdiri atas beberapa kelompok etnis Asia seperti Melayu Cham, Vietnam, Cina, dan suku-suku bangsa primitif. Jumlah penduduk Kamboja yakni 15, 76 juta jiwa (2016)

c. Sumber Mata Pencaharian

Mata pencaharian utama Kamboja bertani dengan hasil utama padi dan jagung. Untuk hasil hutannya berupa karet dan kayu.

d. Budaya

Sejak dulu, agama menjadi sumber inspirasi utama bagi kebudayaan Kamboja. Hampir selama 2 abad, Kamboja membangun kepercayaan Khmer yang merupakan gabungan antara kepercayaan animisme, agama Budha, dan agama Hindu.



Gambar 32. Keindahan Kamboja
Sumber: <https://static.tokopedia.net/blog/wp-content/uploads/2019/05/wisata-kamboja-1-Visit-Cambodia.png>

Warisan budaya kekaisaran Khmer yang sangat terkenal di Kamboja adalah Angkor Wat sebuah bangunan candi yang merupakan salah satu monumen keagamaan terbesar di dunia.

Aspek budaya Kamboja yang lain adalah pakaian tradisional. Bentuk pakaian yang digunakan berbeda-beda berdasarkan suku etnis dan status sosial.

e. Hasil Industri

Kamboja memiliki pengolahan industri semen dan melakukan kegiatan ekspor barang seperti: karet alam, beras, merica, dan kayu. Impor negara ini berupa makanan, mesin, obat-obatan, tekstil, perkakas listrik, bahan kimia, dan kertas.

10. KAMBOJA

a. Keadaan Alam

Kamboja memiliki daerah pantai sepanjang Teluk Siam berupa tanah berbatu. Selain itu terdapat pulau lepas pantai. Kamboja memiliki pelabuhan alam yang terbaik di Asia Tenggara yang terletak di Teluk Kompong Som. Pantai Kamboja termasuk daerah sempit yang terpotong oleh Pegunungan Gajah.



Gambar 31. Peta Kamboja

Sumber : <https://id.maps-cambodia.com/img/0/peta-dari-kamboja.jpg>

PENUGASAN 2.1

Menguraikan kondisi negara-negara anggota ASEAN

■ Tujuan

Anda diharapkan mampu:

1. mengidentifikasi negara-negara anggota ASEAN dan menunjukkan letak pada peta
2. menguraikan kondisi negara-negara anggota ASEAN dilihat dari 5 aspek : keadaan alam, penduduk, sumber mata pencaharian, budaya hasil industri
3. menjelaskan keunggulan-keunggulan yang dimiliki negara-negara ASEAN.

■ Media/Alat

1. Alat Tulis
2. Buku atau lembar kerja

■ Langkah-langkah :

1. Bacalah kembali materi unit 2 “Panca Pesona ASEAN”
2. Isilah lembar kerja yang tersedia

Negara Anggota ASEAN	Keadaan Alam	Penduduk	Sumber Mata Pencaharian	Budaya	Hasil Industri
Indonesia		262 juta jiwa			
Malaysia					
dst					

LATIHAN SOAL

A. Pilihan Ganda

Pilihlah Jawaban yang tepat dengan memilih pada pilihan a,b,c,atau d!

1. Mata pencaharian masyarakat di negara maritim adalah ...
 - a. bercocok tanam
 - b. menanam Padi
 - c. mencari lkan di laut
 - d. berdagang
2. Suku bangsa asli Kamboja adalah ...
 - a. Melayu
 - b. Rakhen
 - c. Champa
 - d. Khmer
3. Laos dikenal dengan sebutan “Negeri Terkunci” karena ...
 - a. terkurung oleh 5 negara dan tidak mempunyai laut
 - b. diapit oleh 3 negara dan pegunungan tinggi
 - c. dikelilingi oleh lautan
 - d. kondisi alam berbukit-bukit
4. Setiap negara memiliki sumber daya alam yang menjadi unggulan. Hasil pertanian yang menjadi unggulan Kamboja adalah
 - a. Bawang dan sayuran
 - b. Padi dan jagung
 - c. Teh dan kopi
 - d. Jagung dan bawang
5. Negara anggota ASEAN yang termasuk negara maju dengan tingkat perekonomian yang tinggi adalah...
 - a. Singapura
 - b. Filipina
 - c. Brunei Darussalam
 - d. Indonesia

6. Negara Gajah Putih adalah sebutan dari
- a. Malaysia
 - b. Filipina
 - c. Thailand
 - d. Laos
7. Negara ASEAN yang memiliki jumlah penduduk paling banyak adalah
- a. Malaysia
 - b. Indonesia
 - c. Filipina
 - d. Thailand
8. Hasil industri Asia Tenggara yang terbesar di dunia adalah
- a. Sayuran
 - b. Beras
 - c. Garam
 - d. Kopi
9. Negara ASEAN yang berbatasan langsung dengan daratan Indonesia adalah
- a. Thailand
 - b. Laos
 - c. Singapura
 - d. Malaysia
10. Budaya yang berkembang di Laos sangat dipengaruhi oleh ...
- a. Tradisi Melayu
 - b. Agama Theravada
 - c. Agama Hindu
 - d. Tradisi Barat

Rangkuman

ASEAN kepanjangan dari *Association of Southeast Asian Nations* yang merupakan organisasi antar negara-negara di Asia Tenggara. Asean berdiri pada 8 Agustus 1967. Latar belakang berdirinya ASEAN karena adanya beberapa persamaan. Setelah diresmikan oleh 5 negara pendiri ASEAN, barulah satu per satu negara di wilayah Asia Tenggara lainnya ikut bergabung, sehingga anggota ASEAN bertambah menjadi 10 negara.

ASEAN memiliki karakteristik yang menjadi keunggulan di banding wilayah lain di dunia. Karakteristik tersebut dilihat dari 5 hal antara lain:

1. Kondisi alam yang subur
2. Penduduk dengan jumlah terbanyak di benua Asia
3. Sumber mata pencarian utama penduduknya adalah di bidang pertanian, peternakan, perikanan, pariwisata, dan perdagangan.
4. Budaya yang banyak dipengaruhi oleh bangsa arab, cina, dan melayu.
5. Hasil Industri yang beragam karena terletak di kawasan strategis

Saran Referensi

Agar Anda memiliki wawasan yang lebih luas dan dapat menguasai materi modul dengan baik, Anda dapat membaca buku-buku berikut:

1. Amrin Imran,dkk, 1996 Ilmu pengetahuan Sosial 4,kelas VI, Jakarta, Departemen Pendidikan dan Kebudayaan.
2. Asep P. Kurnia, 2001, IPS Antramassa 4 kelas VI, Bandung, CV.Lubuk Agung.
3. Tim Penulis buku Paket A , 2001, IPS Program Paket A setara SD, Penerbit Lubuk Agung Bandung.

Kriteria Pindah Modul

Setelah Anda mengerjakan soal latihan yang ada pada setiap unit, cocokkan dengan kunci jawaban yang sudah tersedia atau bahaslah bersama tutor pengampu mata pelajaran. Untuk mengetahui ketuntasan belajar anda, hitunglah tingkat penguasaan materi anda dengan menggunakan rumus sebagai berikut:

1. Nilai ketuntasan tiap unit

$$\frac{\text{Penugasan} + \text{jumlah skor pilihan ganda} + \text{jumlah skor essay}}{\text{jumlah skor maksimal Penugasan} + \text{pilihan ganda} + \text{essay}} \times 100$$

2. Nilai ketuntasan modul

$$\frac{\text{jumlah skor unit 1} + \text{jumlah skor unit 2}}{300} \times 100$$

Batas ketuntasan minimal adalah 75%. Jika pencapaian ketuntasan Anda 75% ke atas, maka Anda dinyatakan **TUNTAS**. Lanjutkan untuk mempelajari modul berikutnya.

Sebaliknya jika pencapaian ketuntasan Anda kurang dari 75%, maka Anda dinyatakan **BELUM TUNTAS**. Ulangi untuk mempelajari modul ini, terutama pada unit yang memperoleh nilai belum tuntas dan ulangi mengerjakan latihan soal, terutama yang Anda jawab belum benar sampai Anda mampu menjawab dengan benar. Jika pengulangan Anda telah mencapai batas minimal ketuntasan, maka silahkan untuk melanjutkan mempelajari modul berikutnya

Penilaian

A. Kunci Jawaban Unit 1

1. Penugasan 1.1

- a. Mengidentifikasi latar belakang dan tujuan organisasi yang ada di lingkungan sekitar
- b. Cara penilaian Penugasan 1.1 adalah sebagai berikut.

No	Keterangan penilaian	Skor
1	Mengisi Tabel dengan Benar dan Lengkap lebih dari 1 contoh	100
2	Mengisi Tabel dengan Benar dan Lengkap hanya 1 contoh	80
3	Mengisi Tabel dengan lengkap tetapi kurang benar	60
4	Mengisi Tabel dengan lengkap tetapi kurang benar	40
5	Tidak Menjawab	0

Total Score Penugasan 1.1 = 100

Contoh Jawaban Tabel :

No	Nama organisasi yang memiliki kesamaan latar belakang dan tujuan berdirinya dengan ASEAN	Latar belakang dan tujuan organisasi	Skor
1	PKK Mentari Kelurahan Pondok Besi, Kota Bengkulu	Latar belakang berdirinya : <ul style="list-style-type: none">• Adanya kesulitan istri-istri nelayan untuk memenuhi kebutuhan sehari-hari saat musim badai. Tujuan berdirinya : <ul style="list-style-type: none">• Membantu istri-istri nelayan Pondok Besi memiliki keterampilan pengolahan ikan menjadi makanan yang bernilai jual tinggi.	100

2. Penugasan 1.2

- Menghubungkan tujuan berdirinya ASEAN dengan kehidupan sehari-hari
- Cara penilaian Penugasan 1.2 adalah sebagai berikut.

No	Keterangan penilaian	Skor
1	Mengisi Tabel dengan Benar dan Lengkap lebih dari 1 contoh	100
2	Mengisi Tabel dengan Benar dan Lengkap hanya 1 contoh	80
3	Mengisi Tabel dengan lengkap tetapi kurang benar	60
4	Mengisi Tabel dengan lengkap tetapi kurang benar	40
5	Tidak Menjawab	0

Total Score Penugasan 2.1 = 100

Contoh Jawaban Tabel :

No	Nama makanan khas daerah yang memiliki kesamaan dengan negara-negara ASEAN	Keuntungan ekonomi dalam kehidupan sehari-hari	Skor
1	Serawo (ketan durian) dari kota Bengkulu yang mirip dengan ketan mangga/ Mango Sticky Rice dari Thailand.	<ul style="list-style-type: none"> Kota Bengkulu bisa menjadi pemasok beras ketan untuk Thailand. Menciptakan menu serawo varian baru yang berkolaborasi dengan ketan Mangga Thailand. 	100

3. Pilihan Ganda

No	Kunci Jawaban	No	Kunci Jawaban
1	A	6	B
2	D	7	B
3	C	8	C
4	D	9	B
5	C	10	A

Ket : masing-masing soal bernilai 10 poin , Total poin = 100

B. Kunci Jawaban Unit 2

1. Penugasan 2.1

- Menguraikan kondisi negara-negara anggota ASEAN
- Cara penilaian Penugasan 3.1 adalah sebagai berikut.

No	Keterangan penilaian	Skor
1	Mengisi Tabel dengan Benar dan Lengkap lebih dari 8 Negara	100
2	Mengisi Tabel dengan Benar dan Lengkap hanya 6-8 Negara	80
3	Mengisi Tabel dengan Benar dan Lengkap kurang dari 6 Negara	60
4	Mengisi Tabel semua Negara Kurang lengkap	40
5	Mengisi Tabel 5 Negara Kurang lengkap	20
6	Tidak Mengisi Tabel	0

Total Score Penugasan 3.1 = 100

2. Pilihan Ganda

No	Kunci Jawaban	No	Kunci Jawaban
1	C	6	C
2	D	7	B
3	A	8	A
4	B	9	D
5	A	10	B

Ket : masing-masing soal bernilai 10 poin , Total poin = 100



Kompetensi Sikap Spiritual dan Sosial

Baik	<ul style="list-style-type: none"> • Peserta didik mampu menunjukkan sikap saling menghargai, kerjasama, menjaga keharmonisan antar daerah lingkungan sekitar (baik bertetangga dan bermasyarakat) • Peserta didik mampu menunjukkan sikap disiplin dalam menyelesaikan tugas yang diberikan. • Peserta didik mampu menunjukkan sikap bijak dalam memanfaatkan media sosial.
Cukup	<ul style="list-style-type: none"> • Peserta didik cukup mampu menunjukkan sikap saling menghargai, kerjasama, menjaga keharmonisan antar daerah lingkungan sekitar (baik bertetangga dan bermasyarakat) • Peserta didik cukup mampu menunjukkan sikap disiplin dalam menyelesaikan tugas yang diberikan. • Peserta didik cukup mampu menunjukkan sikap bijak dalam memanfaatkan media sosial.
Kurang	<ul style="list-style-type: none"> • Peserta didik kurang mampu menunjukkan sikap saling menghargai, kerjasama, menjaga keharmonisan antar daerah lingkungan sekitar (baik bertetangga dan bermasyarakat) • Peserta didik kurang mampu menunjukkan sikap disiplin dalam menyelesaikan tugas yang diberikan. • Peserta didik kurang mampu menunjukkan sikap bijak dalam memanfaatkan media sosial.



Daftar Pustaka

- Amrin Imran,dkk, 1996 Ilmu pengetahuan Sosial 4,kelas VI, Jakarta, Departemen Pendidikan dan Kebudayaan.
- Asep P. Kurnia, 2001, IPS Antramassa 4 kelas VI, Bandung, CV.Lubuk Agung.
- Tim Penulis buku Paket A , 2001, IPS Program Paket A setara SD, Penerbit Lubuk Agung Bandung.
- Dedi Prima Setiaji (dediprimas.blogspot.com), Berdirinya ASEAN, Pertemuan di Bangkok
- Deklarasi Bangkok, Sejarah pembentukan ASEAN (slideshare.net)
- Garis khatulistiwa Letak Astronomis, geografis (sekolah.daring.blogspot.com)
- Peta ASEAN, Peta Negara-negara ASEAN (petapembelajaran.blogspot.com)
- BENDERA,BAHASA,LAMBANG (sgl 1 pgsdunnes.blogspot.com)
- Lambang arti lambang Negara Indonesia (kioslambang.wordpress.com)
- Bendera dan lambang Negara, profil Negara Malaysia (ilmupengetahuanumum.com)
- Bendera Singapura-wikipedia (id.wikipedia.org)
- Lambang Negara Singapura (hedisasrawan.blogspot.com)
- Bendera Thailand-wikipedia (id.wikipedia.org)
- LambangThailand-wikipedia (id.wikipedia.org)
- Bendera dan lambang Negara Brunei Darussalam information department (nationalday.information.gov.bn)
- Bendera Vietnam Selatan (id.kisspng.com)
- China Radio International (Indonesia.cri.cn)
- Lambang Negara Laos (id.kisspng.com)
- Bendera Laos Laos bendera Nasional (pixabay.com)
- Myanmar-ppt download (slideplayer.info)
- Bendera –wikipedia (id.wikipedia.com)
- Lambang Kamboja –wikipedia (id.wikipedia.org)
- Resep takjil untuk berbuka mango sticky rice (kaskus.co.id)
- <https://www.cermati.com/artikel/10-kiat-yang-bisa-dilakukan-untuk-bersaing-menghadapi-mea>
- http://djpen.kemendag.go.id/app_frontend/admin/docs/publication/7551442304774.pdf
- <https://www.google.com/search?q=gambar+peta+thailand&safe=strict&sxsrf>
- <http://setnas-asean.id/profil-negara-anggota-asean>
- <https://www.google.com/search?q=gambar+potensi+alam+pengembangan+usaha+masyarakat+asia+tenggara&saf>
- <https://www.google.com/search?q=gambar+keindahan+brunei+ darussalam&safe=strict&sxsrf=>



Profil Penulis



Nama Lengkap : Peavey Marisha, S.Pdi
Tempat/Tanggal Lahir : Bengkulu, 7 Februari 1989
Email : peaveyfaizar@gmail.com
No Hp : 08117866118

Penulis merupakan anak dari pasangan Jamaris dan Mulyani, telah menamatkan pendidikan tinggi D2 Penjaskes UNIB (2007-2009) dan melanjutkan S1 Manajemen Pendidikan (Peminatan Penjaskesrek) di STAI ACPRILESMA Indonesia (2011-2013)

Istri dari Agus Faizar ini pernah menjadi pengimbas pada program pengayaan tutor paket B di Manokwari, Papua Barat pada tahun 2018. Adapun Riwayat pekerjaan/profesi penulis 10 tahun terakhir :

1. Tutor paket B PKBM Songgo Langit dari tahun 2008 s.d sekarang
2. News Produser dan Presenter di ESATV dari tahun 2011 s.d 2015
3. Presenter RBTV dari tahun 2015 s.d 2016
4. Head Coach Rhythmic Gymnastic SMANKO Bengkulu dari tahun 2016 s.d sekarang
5. Asesor PKBM BAN PAUD dan PNF Bengkulu dari tahun 2017 s.d sekarang
6. Praktisi Pendidikan kesetaraan di BP PAUD DIKMAS Bengkulu dari tahun :
7. 2017 (model pembelajaran Tabot), 2018 (model pembelajaran semi online), dan
8. 2019 (model pembelajaran k13 berbasis online)

Prestasi di bidang Pendidikan Kesetaraan

1. Juara 3 nasional Apresiasi GTK PAUD dan DIKMAS 2017 kategori tutor paket B.
2. Juara 1 Provinsi Apresiasi GTK PAUD dan DIKMAS 2016 kategori tutor paket B.

Judul modul yang Pernah Ditulis 10 Tahun Terakhir :

1. Bahan Ajar GEOMETRI mapel Matematika untuk Peserta Didik Paket B tahun 2017
2. Modul Serumpun ASEAN mapel IPS untuk Peserta Didik Paket A tahun 2018
3. Modul Indonesia Macan Asia mapel IPS untuk Peserta Didik Paket A tahun 2018
4. Modul Cahaya Keindonesiaan mapel IPS untuk Peserta Didik Paket A tahun 2018
5. Modul Semakin Modern Semakin Individualis mapel IPS untuk Peserta Didik Paket A tahun 2018